








- LEGENDA**
-  REŠENÉ ÚZEMÍ
  -  PLOCHY A KORIDORY S MOŽNOSTÍ VYVLASTNĚNÍ
  -  VT VPS TECHNICKÉ INFRASTRUKTURY S MOŽNOSTÍ VYVLASTNĚNÍ
  -  VU VPO PRO ZALOŽENÍ PRVKŮ ÚZEMNÍHO SYSTÉMU EKOLOGICKÉ STABILITY S MOŽNOSTÍ VYVLASTNĚNÍ



AKCE "ÚZEMNÍ PLÁN MLEČICE" BYLA SPOLUFINANCOVÁNA Z PROGRAMU STABILIZACE A OBNOVA VENKOVÁ PLZEŇSKÉHO KRAJE 2021

Seznam správních orgánů, které ověří plán veřejně prospěšných staveb, opatření a asanací	Zastupitelstvo obce Mlečice	<b>VÝKRES VEŘEJNĚ PROSPĚŠNÝCH STAVEB, OPATŘENÍ A ASANACÍ</b>	 <b>ING. ARCH. MARTINA TUNKOVÁ</b> AUTORIZOVANÝ ARCHITEKT URBANISTICKÉ STUŽBY KRALOVNOVA 116, 262 26, DOBRŮCHOVICE
Město a příslušný úřad, který zajišťuje územní plánování	Město Mlečice		
Město a příslušný úřad, který zajišťuje územní plánování	Město Mlečice	<b>3</b>	SPOLUPRÁCE ING. ARCH. JIŘKA NEJEDLÍČEK ING. DANIEL FRANKL, Ph.D.
Město a příslušný úřad, který zajišťuje územní plánování	Město Mlečice	<b>DATUM ZPRACOVÁNÍ 02/2024</b>	<b>1 : 5 000</b>